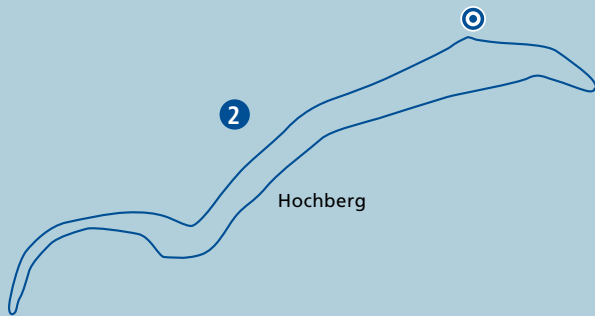




STRECKE 2

Braun'sche

Stellung
[48°47'10"N 9°56'44"O]



HEUBACH TOUR
ROUTEN FÜR SPORT UND FREIZEIT

Beschreibung STRECKE 2

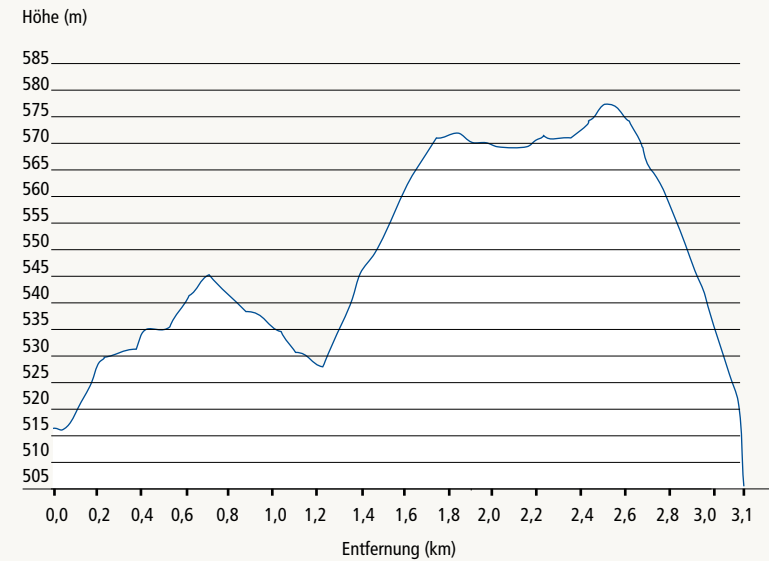
Braun'sche

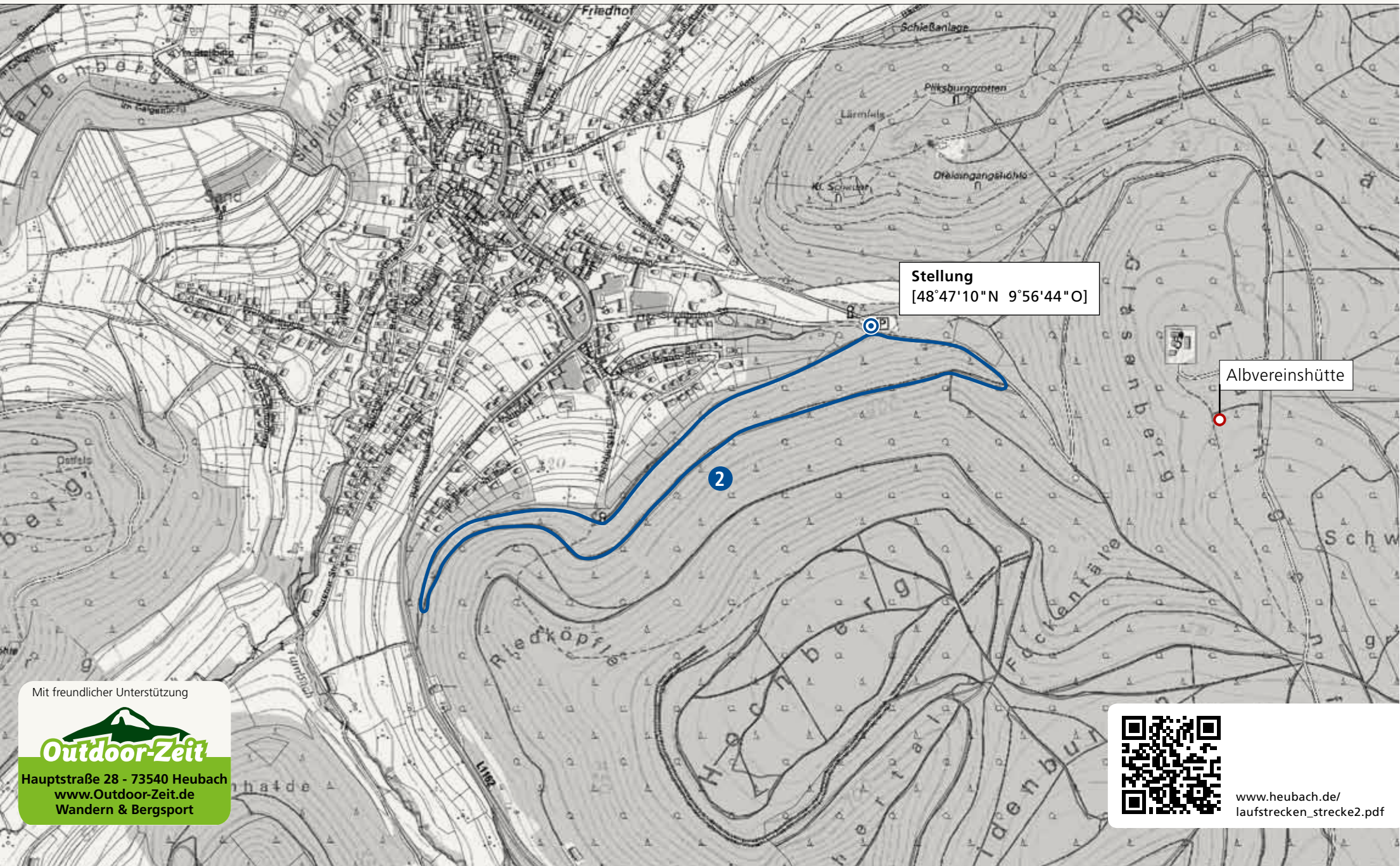
Parkplatz Stellung » Schillerweg
(geschotterter Waldweg) ganz durch »
über Braunweg zurück » Pionierweg
(Asphaltweg) runter » Parkplatz Stellung



Blick zur Ruine Rosenstein

INFO
 → leicht
 ↳ Länge: 3,15 km
 ▨ Höhenmeter: 87 hm





Stellung
[48°47'10"N 9°56'44"O]

Albvereinschütte

2

Mit freundlicher Unterstützung



Hauptstraße 28 - 73540 Heubach
www.Outdoor-Zeit.de
Wandern & Bergsport



www.heubach.de/
laufstrecken_strecke2.pdf